



1

- Satelliittiseuranta
- Kevään selvityspyynöt
- Syysilmoituksen muutosvaihe
- Kesän selvityspyynöt
- Peltotukihaun muutosvaihe
- Vipu-mobiili



NIVALA
Kasvatamme tulevaisuutta

2

Mitä on satelliittiseuranta

- Vuodesta 2023 jokaisessa EU:n jäsenvaltiossa on otettu käyttöön maataloustoiminnan satelliittiseuranta.
- Satelliittiseuranta käyttää Sentinel-satelliittien tuottamia aineistoja maataloustoimenpiteiden analysointiin ja seurantaan sekä maatalousmaan tukikelpoisuuden määrittämiseen.
 - Satelliittiseuranta ei kuitenkaan mittaa pinta-aloja.
- Satelliittiseurannassa tekoäly vertaa lohkolta otettua kuvasarjaa tukihakemuksen tietoihin.
- Satelliittikuvissa eri ajankohtina tapahtuvia muutoksia analysoidaan automaattisesti.
 - Analyysin tuloksena saadaan tietoa kasvulohkojen maataloustoiminnasta, kuten maan muokkauksesta, niitosta, laidunnuksesta ja sadonkorjuusta.
- Satelliittiseuranta ei ole reaaliaikaista eikä satelliittiseurannalla saa päiväkohtaisia havaintoja.
- Satelliittiseuranta laajenee jatkuvasti.
 - 2026 uutena valvottavana tukiehtona on maanparannus- ja saneerauskasvien ehtojen mukainen säilytys.



3

Mitä satelliitilla valvotaan

- Keväällä
 - Kasvipeitteisyyttä
- Kesällä
 - Maatalousmaa
 - Kasvi on ilmoitetun mukainen (etenkin riistapeltoja valvotaan)
 - Maataloustoiminta (niitto, laidunnus, perustaminen, sadonkorjuu)
 - Kasvuston säilyttämisaikat (monimuotoisuuskasvit, maanparannus- ja saneerauskasvit yms...)
 - Kasvulohkojen rajat
- Ympäri vuoden
 - Sängin polttokielto
 - Turvepeltojen nurmi-toimenpiteen nurmien säilyttämistä (kyntökielto)



4

Kevään selvityspyynnöt

5

Mikä on selvityspyyntö ja miten siihen tulee reagoida

- Selvityspyyntö on Vipu-mobiilin tehtävät-osioon tuleva perus-, kasvu- tai toimenpidelohkokohtainen tehtävä
 - Tehtävästä ilmoitetaan tekstiviestillä **ensisijaisen viljelijän puhelinnumeroon**
- Selvityspyyntöön vastataan kuvalla tai muuttamalla hakemusta
- Miksi pitää ottaa kuva ja miksi se kuva on otettava Vipu-mobiililla?
 - Satelliittiseurannan selvityspyyntöön täytyy vastata Vipu-mobiililla otetulla kuvalla. Tämä perustuu pinta-alatukien toimeenpanoasetuksen 134/2023 13 §:n 1 momenttiin, jossa kerrotaan, että kuvan on oltava paikkamerkitty ja siksi otettava viranomaisen osoittamalla sovelluksella. Ruokaviraston määräyksellä 1/2025 on lisäksi 21 §:ssä kerrottu, että tämä viranomaisen osoittama sovellus on Vipu-mobiili.



6

Kevään selvityspyynnöt

- Keväällä lähetetään selvityspyynnöjä kasvipeitteisyyteen liittyen
- Viimeiset selvityspyynnöt lähetettiin 15.4.2026
 - HUOM! Jos muutat syysilmoituksella kasvipeitteisyystietoja, voit saada selvityspyynnön vielä **1.5.2026**.
- Ehdollisuuden selvityspyynnö lähetetään, jos 33 % kasvipeitteisyysvaatimus ei täyty tilakohtaisesti satelliittiseurannan perusteella
 - Jos raja alittuu, kaikille niille lohkoille tulee selvityspyynnö, joilla ei ole havaittu kasvipeitteisyyttä -> Vastaa kaikkiin tulleisiin selvityspyynnöihin!
- Jos haettu ekojärjestelmätukea, lohkolle voi tulla selvityspyynnöt sekä ehdollisuudesta että ekojärjestelmätuesta.
 - Vastaa molempiin selvityspyynnöihin!



7

Kasvipeitteisyyden selvityspyynnöjen aikataulu



■ Syysilmoituksen muutosaika Vipussa
■ Selvityspyynnöjä lähetetään
 ■ Selvityspyynnöjen kuvanottoaika

Tarkasteltava asia	Lokakuu – Helmikuu	Maaliskuu	Huhtikuu	Toukokuu
Lohko on säilytetty kasvipeitteisenä 31.12.2025 asti • Ehdollisuuden vähimmäismaanpeitteen vaatimus	<div style="border: 1px solid black; padding: 5px; background-color: #ffffcc;"> Vapaakuva 1.1.2026 alkaen. • Poikkeus: jos lohkolle on kylvetty syyskasvi, hyväksytään 30.10.2025 jälkeen otettu vapaakuva </div>		30.3. (pink) 30.3. (green) 30.3. (lightblue)	28.4. (pink) 1.5. (green) 7.5. (lightblue)
Lohko on säilytetty muokkaamattomana ja kasvipeitteisenä 31.3.2026 asti • Ekoyjärjestelmätuen talviaikainen kasvipeite			30.3. (pink) 30.3. (green) 1.4. (lightblue)	28.4. (pink) 1.5. (green) 7.5. (lightblue)



Ruokavirasto 10.3.2026

8

Ehdollisuuden selvityspyyntö

- Ehdollisuuden selvityspyyntö lähetetään, mikäli tilan vähimmäismaanpeiteala 33 % ei satelliittiseurannan perusteella täyty.
- **Tärkeää vastata kaikkiin tulleisiin ehdollisuuden selvityspyyntöihin, ala vähennetään kasvipeitteisestä alasta jos jättää vastaamatta ja jos kasvipeitteisyys jää alle 33 %, siitä aiheutuu tilalle seuraamus ehdollisuuteen sekä vähennys ekojärjestelmätukeen.**
- Jos ala on kokonaan kasvipeitteinen -> Vastaa selvityspyyntöön Vipu-mobiililla 7.5. mennessä
 - Ehdollisuuden selvityspyyntöön voi vastata myös 1.1.2026 alkaen otetulla vapaakuvalla.
- Jos ala on kokonaan tai osittain kasvipeitteetön -> Korjaa syysilmoitusta 28.4.2026 mennessä.
- Huom! Jos muutat tietoja syysilmoituksella, älä vastaa selvityspyyntöön, se poistuu itsestään.



Tilasi kasvipeitteisyys-% pystyt tarkistamaan syysilmoitukselta Vipu-neuvoja välilehdeltä

9

Ekojärjestelmätuen selvityspyyntö

Jos saat selvityspyynnön ekojärjestelmätukeen ja ilmoittamasi ala on:

- Kasvipeitteinen -> Vastaa selvityspyyntöön Vipu-mobiililla 1.4.2026 alkaen otetulla kuvalla 7.5.2026 mennessä
- Muokattu ennen säilyttämisaian päättymistä -> Muuta ala syysilmoituksella kasvipeitteettömäksi 28.4.2026 mennessä
- Ala on osittain muokattu ennen säilyttämisaian päättymistä -> Jaa lohko syysilmoituksella ja ilmoita alat vastaamaan tilannetta pellolla 28.4.2026 mennessä
- Muokattu säilyttämisaian päättymisen jälkeen -> Vastaa 1.4.2026 alkaen otetulla kuvalla ja kerro selvityspyynnön lisätiedoissa muokkausajankohta 7.5.2026 mennessä



Tilanteen syysilmoituksella tulee vastata tilannetta pellolla!

10

Selvityspyyntö syyskylvöisestä kasvista

- Jos saat selvityspyynnön alalle, jonka olet ilmoittanut kylvetyksi syyskylvöisellä kasvilla:
 - **Ehdollisuuden** selvityspyyntöön voit vastata kuvalla, jonka kuvanottoaika on 30.10.2025 jälkeen.
 - **Eköjärjestelmätuen** selvityspyyntöön syyskylvöisestä kasvista voit vastata aikaisintaan 1.4.2026 otetulla kuvalla.



11

Syysilmoituksen muutosaika

- **Vuoden 2025 syysilmoituksen muutosaika päättyy 28.4.2026.**
 - ➔ Muuta kasvipeitteisyystietoja mikäli huomaat ilmoittaneesi kasvipeitteisyystietoja väärin tai jos kasvipeitteiseksi ilmoitettu ala ei olekaan kasvipeitteistä säilyttämisaajan loppumiseen saakka.
- JA/TAI
 - ➔ Jos saat selvityspyynnön kasvipeitteiseksi ilmoittamallesi alalle, joka onkin kasvipeitteetön, käy muuttamassa tieto syysilmoituksella.
- Saat tiedon, mikäli tilanne loholla ei ole muutoksen jälkeen kunnossa.
- Muutoksen jälkeen voi tulla selvityspyyntö, johon on aikaa vastata **7.5.2026** saakka.
 - Viimeiset selvityspyynnot muutoksia koskien lähetetään 1.5.2026



12

Usein kysytyjä kysymyksiä

Miten vastataan kasvipeitteisyyden selvityspyyntöön, jos syksyllä perustettu kasvusto on tuhoutunut talvella osittain tai vaikka kokonaan?

- Jos lohkolle on syksyllä muodostunut hyväksyttävä kasvipeite, on asia kunnossa. Selvityspyyntöön vastataan kuvalla lohkoista ja lisätietoihin kannattaa kirjata, että kyseessä on talvituho. Maaseutuviranomaisen varmistaa tarvittaessa satelliittikuvilta, että syksyn kuvissa on kasvusto havaittavissa.
- Jos syksyllä ei ole hyväksyttävää kasvustoa muodostunut, lohkon kasvipeitelajiksi täytyy vaihtaa kasvipeitteetön.



13

Kesän selvityspyynnot



14

Selvityspyyntöjä lähetetään

Satelliitin havaintojen perusteella

Hakemustietojen perusteella

- Ruokohelpi
 - Kaikille lohkoille
- Monimuotoisuuskasvit (riista, niitty, maisema, lintu)
 - Otanta lohkoista, joille lähetetään selvityspyyntö
 - Myös muille lohkoille voi tulla selvityspyyntö normaalisti satelliitin havainnoista
 - Ota kuva silloin, kun on näkyvissä hyvä kasvusto
- Puutarhakasvien vaihtoehtoinen kasvinsuojelu, katteen käyttö
 - Kaikille lohkoille
 - Ota kuva kun kate on vaaditun mukainen ja hoidettu



15

Satelliittiseurannan selvityspyyntöjen aikataulu



Tarkasteltava asia	Kesäkuu	Heinäkuu	Elokuu	Syyskuu	Lokakuu
Peltotukihakemuksen muutosaika	10.6.				1.10.
Kasvustoa ei ole päätetty ennen 16.7. (kasvusto perustettu aiempina vuosina) Luonnonhoitonurmi ja ekojärjestelmätyen viherlannoitusnurmi Toisen vuoden maanparannus- ja saneerauskasvi		Viikko 29 16.7. 16.7.			6.10. 13.10.
Kasvustoa ei ole niitetty ennen 1.8. Monimuotoisuuskasvien niitto		Viikko 31 3.8. 1.8.			6.10. 13.10.
Kasvi on ilmoitetun mukainen Muut kasvit (viikolla 32) Heinä- ja nurmirehukasvit (viikolla 36)		Kun kasvi on tunnistettavissa	Viikko 32 Viikko 36		6.10. 6.10. 13.10.
Kasvustoa ei ole päätetty ennen 1.9. (kasvusto perustettu vuonna 2026) Luonnonhoitonurmi ja ekojärjestelmätyen viherlannoitusnurmi			Viikko 36 3.9. 1.9.		6.10. 13.10.
Niitto, laidunnus ja sadonkorjuu viim. 15.9 Kaikki kasvit, joita koskee niitto- tai sadonkorjuuvaatimus (poikkeus siemennurmet ja ruokohelpi)		Kun toimenpite on tehty	Viikko 36	15.9.	6.10. Siemennurmet kun sato korjattu
Kasvustoa ei ole päätetty ennen 16.9 Monimuotoisuuskasvit				Viikko 38 18.9. 16.9.	6.10. 13.10.



Ruokavirasto 10.3.2026

16

Hakemustietojen perusteella lähetettävät selvityspyynnot



 Hakemuksen muutosaika
 Selvityspyynnöjä lähtee viljelijälle
 Hyväksytyt kuvanottoaika

Tarkasteltava asia	Kesäkuu	Heinäkuu	Elokuu	Syyskuu	Lokakuu – Kesäkuu 2027
Monimuotoisuuskasvit	10.6.	Viikko 27 Kun kasvusto on tunnistettavissa			1.10. 6.10. 13.10.
Puutarhakasvien vaihtoehtoinen kasvinsuojelu, Katteen käyttö	10.6. Kun kate on ehtojen mukainen	Viikko 27			1.10. 6.10. 13.10.
Ruokohelpi	10.6.	Viikko 27 Kun kesän 2026 kasvusto on mitetty			1.10. 6.10. 15.6. 2027

Selvityspyynnöjä voi lähteä myös myöhemmin kesällä, jos hakemusta muutetaan



NIVALA
Kasvatamme tulevaisuutta

Ruokavirasto 10.3.2026

17

Mitä tehdä kun niiton selvityspyynnö tulee



- ✓ Jos et vielä ole niittänyt, tee se viimeistään 15.9.
- ✓ Ota viimeistään 15.9. kuva, jossa niitto näkyy selvästi. Lähetä se viimeistään 13.10.

Älä jää odottamaan satelliitin niittohavaintoa - se ei aina havaitse sitä.



- ✓ Jos et saa viimeistään 15.9. otettua kuvaa, josta niitto näkyy selvästi, peru lohkon tuet Vipu-palvelussa viimeistään 1.10.

Kun perut tuet itse, seuraamuksia ei tule.



Jos et tee kumpaakaan edellisistä, seuraamuksia voi muodostua. Pahimmillaan tukia ei makseta ja vähennystä voi tulla myös tuleviin tukiin.

Älä toimi näin!



NIVALA
Kasvatamme tulevaisuutta

Ruokavirasto 10.3.2026

18

Mitä seuraa, jos selvityspyyntöön ei reagoida

- Kasvintunnistuksen selvityspyyntö
 - Kasvintunnistuksen tulos jää voimaan ja hakemuksella ilmoitettua kasvia ei huomioida viljelykiertovaatimuksen/monipuolistamisvaatimuksen tarkastelussa
 - Tukea ei makseta alalle ja ala lasketaan pinta-alaeroon
 - Mahdollinen ehdollisuuden seuraamus
- Kasvipeitteisyyden selvityspyyntö
 - Kasvipeitteettömyyden tulkinta jää voimaan ja mahdollisesti vähimmäismaanpeitevaatimus ei täyty
 - Mahdollinen ekojärjestelmän kasvipeitteisyystuki jää saamatta
 - Mahdollinen ehdollisuuden seuraamus
- Maataloustoiminnan selvityspyyntö (niitto, sadonkorjuu)
 - Maataloustoiminnan tulkinta jää voimaan ja ala, jolla ei maataloustoiminnan vaatimus täyty lasketaan pinta-alaeroon.



19

Selvityspyyntöön reagoinnin vaikutus tukimäärään 2/2



Esimerkki 2: Niiton selvityspyyntö useammalle lohkolle, yhteensä 15 hehtaarille

Tilan pinta-ala 40 ha	Lohko niitetään Kuva viimeistään 15.9. Lähetys viimeistään 13.10.	Lohkoa ei niitetä, mutta tuet perutaan viimeistään 1.10.	Lohko niitetään, mutta kuvaa ei oteta viimeistään 15.9. TAI lähetetä 13.10. TAI ei tehdä mitään
Haettu ala (ha)	40	25	40
Pinta-alaero (ha)	0	0	15
Hyväksytty ala (ha)	40	25	25
Pinta-alaero %	-	-	60
Seuraamus	-	-	2-kertainen sanktio = 25- (25*2*60 %)
Maksetaan (ha)	40	25	- 5 ha
Perustulotuki (AB)	5494	3434	- 687
Ympäristökorvaus	1800	1125	- 225
Luonnonhaittakorvaus (AB)	8680	5425	- 1085
Yhteensä	15 974 €	9984 €	- 1997 €



Ruokavirasto 10.3.2026

20

Ota kuva, josta kysytty asia selviää



Kuva koko lohkosta, ei jalkojen juuresta



Ota kuva valoisaan aikaan



Jos ehdon noudattamista ei pysty lähetetystä kuvasta toteamaan, käsittelijä lähettää uuden selvityspyynnön → Selkeällä kuvalla säästää vaivaa, kun pellolle ei tarvitse mennä ottamaan uutta kuvaa.



Ruokavirasto 10.3.2026

21

Kesän selvityspyyntövastaukset

- Jos kasvusto epäonnistunut tai tuhoutunut
 - Jos kuva ei vastaa selkeästi selvityspyyntöön -> kirjoita lisätietoja selkeyttämään tilannetta
 - Rikkakasvien torjunnasta huolehdittava!
 - Lohkokirjanpidossa oltava dokumentoituna syyt/tapahtumat
 - Pyrittävä markkinakelpoisen sadon tuottamiseen
- Jos et pysty selvityspyyntöön vastaamaan kuvalla + lisätiedoilla -> muuta hakemusta



Huomioi muutosaika ja selvityspyynnön vastausajat!

22

Usein kysytyjä kysymyksiä

Jos säilörehusta korjataan vain yksi sato kesäkuun alkupuolella, kannattaako kyseisistä lohkoista ottaa samalla kuvat ja kelpaavatko ne vastaukseksi mahdolliseen niiton selvityspyyntöön?

- Kesäkuussa otetut kuvat rehunurmen niitosta tai sadonkorjuusta hyväksytään vastaukseksi niiton selvityspyyntöön. Aikaisin kesällä tehdystä sadonkorjuusta on hyvä ottaa varmuuden vuoksi kuva talteen, jotta toimenpiteen tunnistaminen sujuu kuvan perusteella helposti ilman lisätietojen kyselyitä.



23

Usein kysytyjä kysymyksiä

Jos 15.9. otetussa kuvassa näkyy eläimiä laitumella, mutta nurmikasvusto on selvästi kulottunutta ja pitkää, voidaanko tilanne hyväksyä? Kuvasta näkyy, ettei niittoa ole tehty ja että eläimet on tuotu lohkolle vasta juuri ennen määräpäivää.

- Ei voida hyväksyä. Jos lohko niitetään, hyväksytään ainoastaan sellainen kuva, jossa kasvusto on niitetty koko alalta. Jotta kohtelu olisi samanlaista myös laidunnettavilla lohkoilla, lohkon on oltava asianmukaisesti laidunnettu viimeistään 15.9. Kasvusto on niitettävä, jos laidunnusta ei ehditä kunnolla toteuttamaan.



24

Peltotukihaun muuttaminen

Muutos aika 10.6.-1.10.2026 vipu-palvelussa

Peltotukien hakuopas

- Hakemuksen muuttaminen
- Peltotukien peruminen
- Luomun sitoumuksen muutokset
- Ympäristösopimusten muutokset

Vipuohje

Tarkista aina vipuneuvojan tiedot

Valumavesien hallinta-toimenpiteen muutos aika sama kuin peltotukihakemuksella!

MUISTA
 -Monivuotisten toimenpiteiden alat
 -Sitoumuksen maksu
 -Oikea tuenhakija



25

Milloin pitää muuttaa hakemusta?

- Jäänyt joku tuki tai toimenpide hakematta
- Ilmoitettu väärä kasvi
- Ilmoitettu kasviseos ei täytä toimenpiteen ehtoja
- Tehty toimenpide ei täytä kasvin tai toimenpiteen ehtoja
- Lohkolla ei ole tehty vaadittuja toimenpiteitä
- Lohkolla ei ole tehty maataloustoimia
- Lohko tai sen osa ei ole maatalousmaata
- Lohko ei ole tuenhakijan hallinnassa
- Olet saanut selvityspyynnön, johon ei ole mahdollista vastata kuvalla

-Monivuotisten toimenpiteiden alat, sitoumuksen maksu
 -Oikea tuenhakija

Tuen peruminen!

Viljelemätön! ->Lohko passivoidaan

9.6.-1.10.2026



Huomioi muutosajan ja selvityspyynnön vastausajat!

26

Muutosvaiheessa on mahdollista

- Muuttaa ilmoitettua kasvia ja kasvulohkon muita tietoja
- Muuttaa kasvulohkon rajoja
- Muuttaa peruslohkon tietoja
- Hakea tukia ja toimenpiteitä
- Muuttaa tuenhakijaa ja hakijan lisätietoja
- Lisätä liitteitä
 - Tarkista, että kenelle toimitettava liite tulisi toimittaa ja miten

Kasvi *

Kaura

Lajike *

AARRE

Kylvetty sertifioidulla siemenellä

Luomun vaihe *

Ei ole luomutuotannossa

Ympäristökorvauksen toimenpiteet

Kerääjäkasvit

Valumavedet

Viljelykierron välikasvi

- Valitse -

Lisätiedot



27

Muutosvaiheessa et voi

- Lisätä lohkoja hakemukselle
- Tehdä peruslohkomuutoksia
- Hakea uutta sitoumusta tai sopimusta
- Poistaa liitteitä



28

Kirjallisella vapaamuotoisella ilmoituksella tehtävät muutokset

- Peruslohkojen poistaminen hallinnasta
- Maankäyttölajin muutos
- Luomusitoumuksen ja ympäristösopimuksen muutokset
 - Elinvoimakeskukseen
- Koko peltotukihakemuksen peruminen



29

Tuen peruminen Vipu-palvelussa

Kasvulohkolta voi perua tuen

- Kasviksi tuen peruminen

Toimenpiteen voi perua tai muuttaa toiseksi

- Kasvulohkon tiedoissa tai hakemuksella

Koko tuen voi perua

- Valinta pois tuen hakemisenkohdasta



30



31

Vipu-mobiili

Mitä uutta?

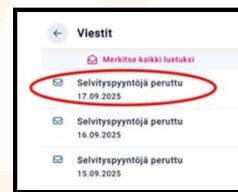
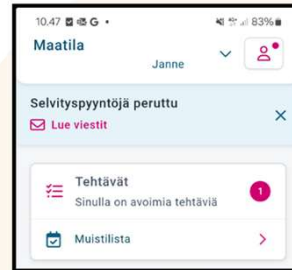
- Perutut selvityspyynnöt
- Tarkka sijainti
- Sijainnin näyttäminen

Maatilan asiointiin käyttöoikeudet	Voi selata tietoja Vipu-palvelussa	Voi hakea tukia Vipu-palvelussa	Voi selata lohkotietoja Vipu-mobiilissa	Voi ottaa Vipu-mobiililla kuvia ja vastata selvityspyyntöihin	Näkee tilan maksutapahtumat Vipu-mobiilissa
Asiointioikeus	X	X	X	X	X
Vipu-mobiilin oikeus			X	X	
Selausoikeus	X				

32

Selvityspyynnot peruuntuvat jos:

- Satelliitti on ottanut uuden hyväksytyn kuvan
- Hakemusta on korjattu
- Lähetettyä kuvaa ei ole hyväksytty -> saat uuden selvityspyynnön
- Valvonta tulossa

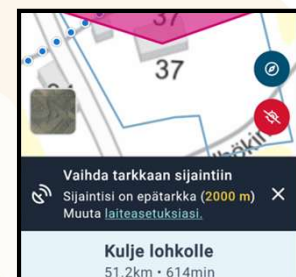


Ruokavirasto 13.3.2026

33

Tarkka sijainti

- Kuvan sijainnin tallentuminen tärkeää, kun vapaakuvaa tarkoitus käyttää myöhemmin selvityspyynnöllä.
 - **Kuvan sijainnin tulee olla lohkon rajojen sisällä, jotta se kelpaa selvityspyynnölle.**
 - Jos puhelin näyttää likimääräistä sijaintia, kuvanottopiste tallentuu vain suurin piirtein sinne, missä kuvaaja on kuvanottohetkellä.
- Käyttäjälle huomautetaan, jos tarkka sijainti ei ole käytössä.
 - Tässä voi olla puhelin mallista riippuen eroja, miten huomautus näkyy.



Ruokavirasto 10.3.2026



34

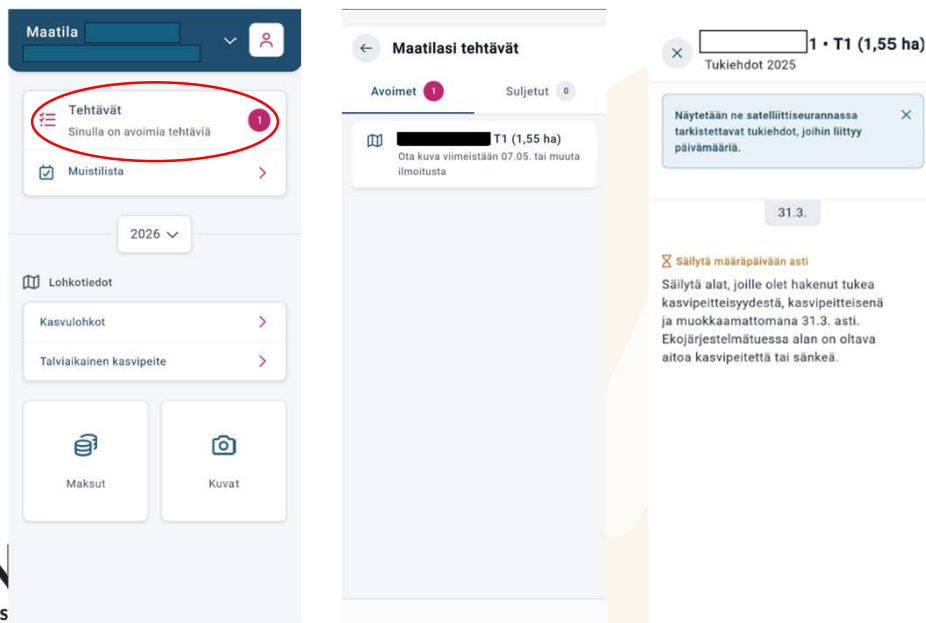
Sijainnin näyttäminen

- Kuvaa ottaessa näkyy kartta, josta voi tarkistaa oman sijainnin
 - Kartalla näkyy sininen piste, joka osoittaa kuvaajan sijainnin
 - Kuvan ottamisen jälkeen kartalla näkyy mihin kohtaan kuvaajan sijainti tallentui
- Auttaa havaitsemaan heti, jos sijainnin tarkkuudessa on ongelmia



35

Selvityspyyntö Vipu-mobiilissa



36

Selvityspyyntö Vipu-mobiilissa 2/2

Selvityspyyntö

Syy
Satelliittiseurannan perusteella alaa ei ole säilytetty kasvipetteisenä ja muokkaamattomana 31.3. asti

Selite
Ekojärjestelmätuen kasvipetteisyyteen ilmoitetut alat on säilytettävä kasvipetteisenä ja muokkaamattomana 31.3. asti. Ekojärjestelmätuen alaan on oltava aitoa kasvipetettä tai sänkeä. Katso toimintaohjeet alta.

Miten vastaan selvityspyyntöön?

Jos et vastaa selvityspyyntöön kuvalla:
Muuta syysilmoitusta Vipu-palvelussa viimeistään 28.04.
Selvityspyyntö poistuu Vipu-mobiilista, kun muutat syysilmoitusta.

Vastaanotettu
30.03.2026

Selvityspyyntö

muokkaamatonta tai se on muokattu aikaisintaan 1.4.
Vastaa selvityspyyntöön valokuvalla aikaisintaan 1.4. ja viimeistään 7.5. Ota lohkolta 1-2 kuvaa alla olevalla Ota kuva -painikkeella. Jos lohkolta on lunta, ota kuva vasta sen jälkeen, kun lumet ovat sulaneet. Ota kuva lohkolta ennen kuin muokkaat sen. Voit käyttää myös muuta Vipu-mobiililla lohkolta ottamaasi kuvaa, jos se on otettu säilyttämisaajan päätyttyä eli aikaisintaan 1.4.

Ala on kasvipetteeton tai muokattu
Peru talviaikainen kasvipete -toimenpide tältä lohkolta Vipu-palvelussa viimeistään 28.4. Jos vain osa lohkoista on kasvipetteeton tai muokattu, jaa lohko Vipu-palvelussa ja peru toimenpide kyseiseltä alalta. Jos ala on ollut kasvipetteeton jo ennen 1.1., vaihda kasvipetelajiksi kasvipetteeton. Tee muutokset viimeistään 28.4. Tähän selvityspyyntöön ei tarvitse vastata.

Jos et vastaa selvityspyyntöön kuvalla:
Muuta syysilmoitusta Vipu-palvelussa viimeistään 28.04.
Selvityspyyntö poistuu Vipu-mobiilista, kun

Selvityspyyntö

Katso toimintaohjeet alta.

Miten vastaan selvityspyyntöön?

Ota kuva viimeistään 07.05.
Kuvasta pitää voida tunnistaa sänki tai aito kasvipete.

Lisätiedot
Tarkenna selvityspyynnön tietoja

3999 merkkiä jäljellä

Jos et vastaa selvityspyyntöön kuvalla:
Muuta syysilmoitusta Vipu-palvelussa

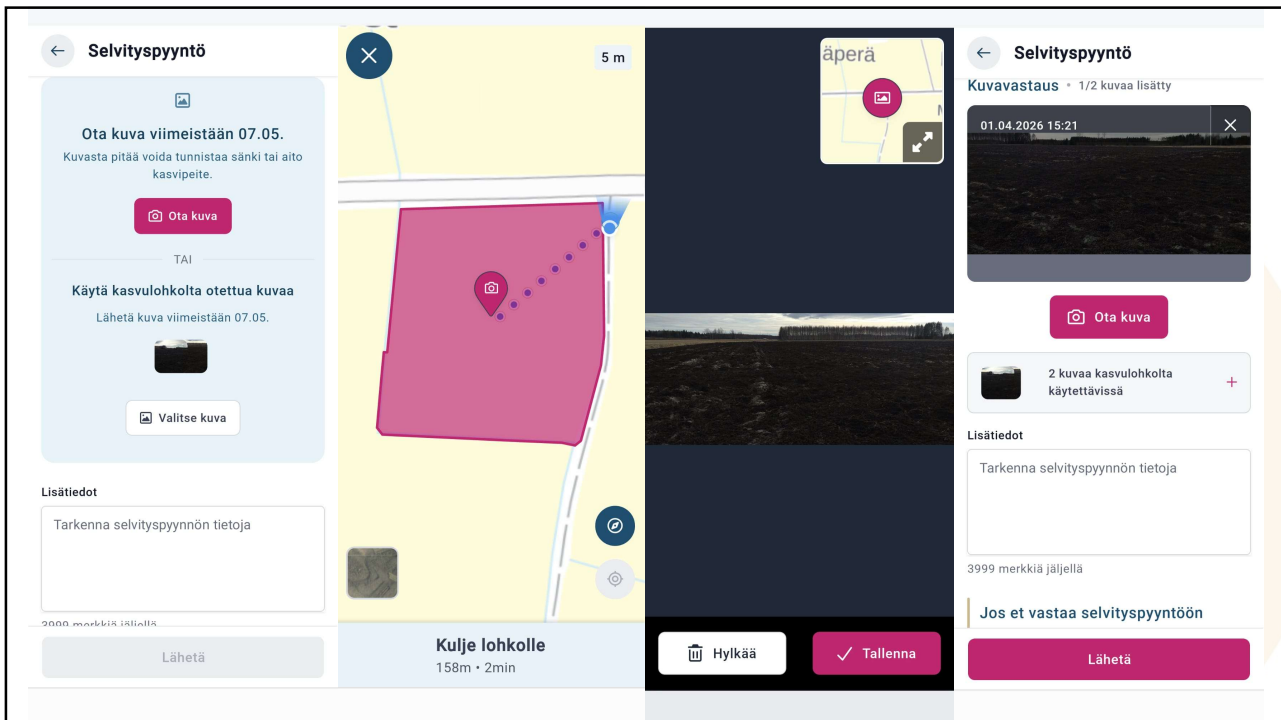
Lähetä

37

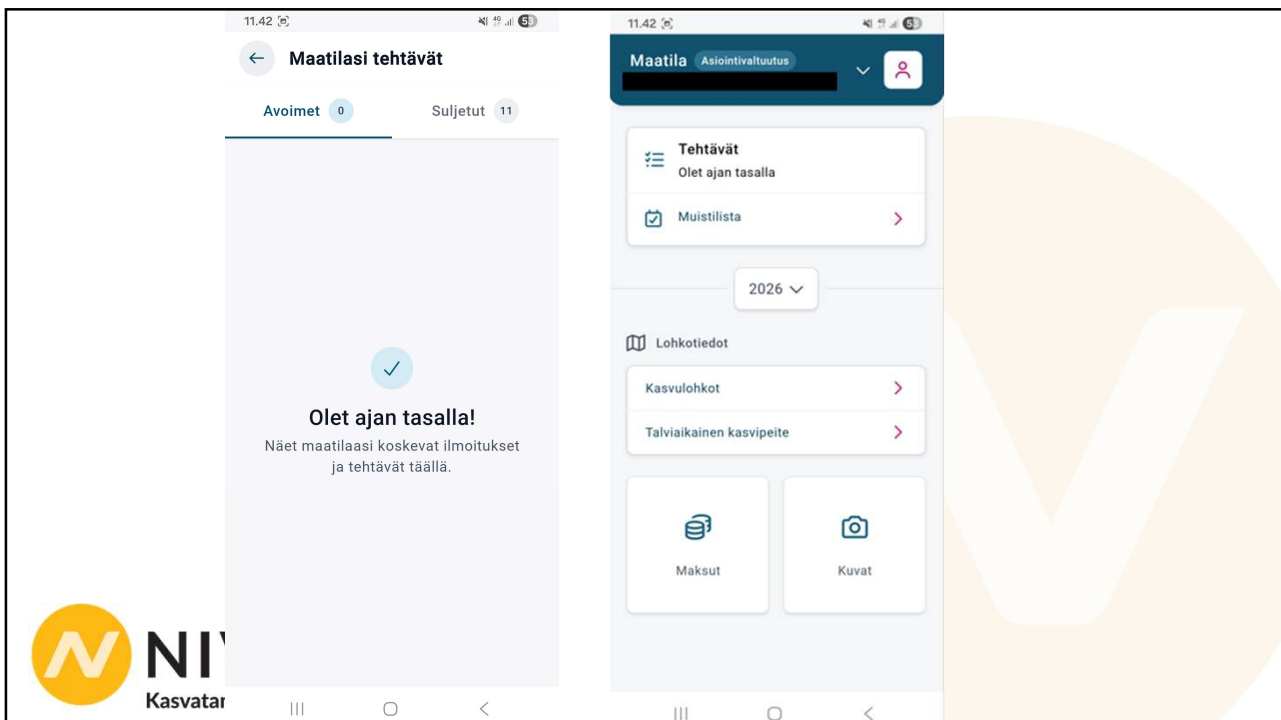
Selvityspyyntöön vastaaminen Vipu-mobiilissa

- Etusivulle tulee ilmoitus, jos tilalla avoimia tehtäviä
- Ota kuva pellolla selvityspyynnön Ota kuva -toiminnolla
 - Jos löytyy ehdot täyttävä vapaakuva, voit vastata sillä
 - Varmista, että kuva vastaa siihen mitä selvityspyynnöllä kysytään
- Lisätietokenttään voi kertoa lisätietoja, jos kuvasta ei välttämättä asia suoraan selviä
- Varmista, että selvityspyyntövastaus lähetetään

38



39



40

Ohjeet ongelmatilanteisiin

- Päivitä sovellus aina uusimpaan versioon
- Poista sovellus ja lataa usin versio
- Hyväksy puhelimen ehdottamat päivitykset -> sovellukset toimivat
- Kokeile vastata toisella laitteella
- Jos asia ei ratkea, soita maaseututoimistoon



Lue lisää vinkkejä ongelmatilanteissa toimimiseen:
<https://www.ruokavirasto.fi/tuet/maatalous/vipu-mobiili/>

41

Vinkkilista

Maaseututoimen terveiset:

- Lue huolellisesti mitä selvityspyyntö koskee ja vastaa vain siihen.
- Ota **edustava kuva** lohkokosta.
 - Jos kysytään kuvaa kasvista (esim. riistakasveista) vastaa kahdella kuvalla, toinen laajempi kuva lohkokosta ja toinen tarkempi josta näkee ne kasvit joita olet ilmoittanut kylväneesi.
- Ota vapaakuvia varsinkin "erityistilanteista" (esim. poikkeukselliset olosuhteet)
- Kirjoita tarvittaessa lisätietoja selvityspyynnön kuvavastauksen tueksi.
- Helpoimmalla pääsee, kun ei jätä vastaamista viimeisille päiville.
- **Älä jätä reagoimatta selvityspyyntöön. Vähintä mitä voit tehdä, on soittaa maaseututoimistoon. Vältetään turhat seuraamukset.**



42